


| | |
|---|--|
| <p>UWAGA: nie wyklucza się istnienia w terenie innych przewodów, o których brak informacji wynika z zasobów historycznych lub niedopełnienia przepisów zgłoszenia do inwentaryzacji (Ustawa Prawo Geodezyjne i Kartograficzne z 08.10.2010 tj. Dz. U. 193, poz. 1287)</p> |  |
| <p>Projektowane obiekty budowlane ZUP Wieluri</p> | <p>ks proj.22/15, w proj.22/15, w proj.453/14 kd proj. 640/11, t. proj. 484/10</p> |

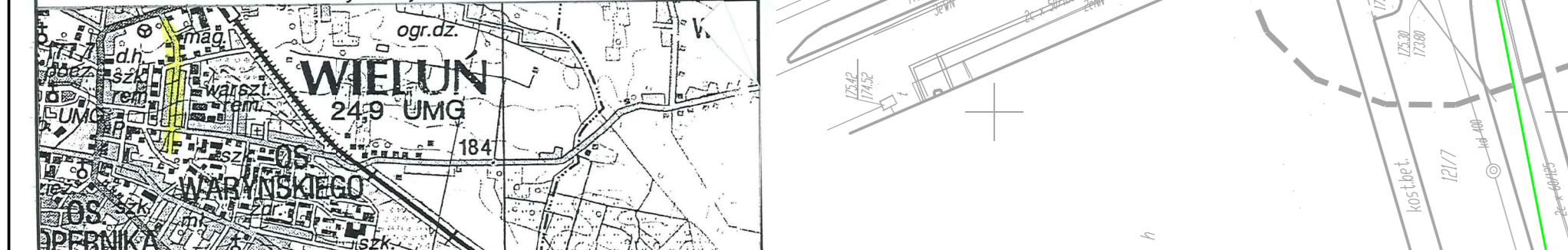
MAPA DO CELÓW PROJEKTOWYCH

| | | |
|---|------------------------|--|
| Znaczenie kancelaryjne zgłoszenia pracy geodazyjnej | | GND 6640.461.2015 |
| Miejscowość | | WIELUR |
| Numery działek ewidencyjnych | | ul.Stawica |
| Obręb ewidencyjny | Identyfikator | 101702.4.0008 |
| | Nazwa | WIELUR obręb 8 |
| Jednostka ewidencyjna | Identyfikator | 101702.4 |
| | Nazwa | WIELUR-miasto |
| Skala mapy | | 1:500 ± 1:1.412.1942, 1944, 1924, 2422 |
| Nazwa układu współrzędnych | Prostokątnych płaskich | 1965/1 |
| | Współdziel. | Kronsztadt 60 |

| | |
|--|-----------|
| Oznaczenie granic obszaru, który był przedmiotem aktualizacji | — — — — — |
| Oznaczenie i informacje o stałobrodach gruntowych mających wpływ na zagospodarowanie gruntów, zlokalizowanych w granicach projektowanej inwestycji | brak |
| Oznaczenie i symbol konturu użytku gruntowego, który nie jest ujemny w bazie danych ewidencji gruntów i budynków | |

| | |
|---|------------------------|
| Stan aktualny na dzień | 12.05.2015r. |
| Data sporządzenia mapy | 22.05.2015r. |
| Mapę sporządził | mgr inż. Ireneusz Krak |
| Numer książki robót | 79/2015 |
| Kierownik robót | mgr inż. Ireneusz Krak |
| Firma: | |
| <p>GEO-POMIAR s.c. 98-300 Wielun, ul. Kilińskiego 23 tel./fax 43 843 43 79 kujp.43820877@poczta.onet.pl</p> | |

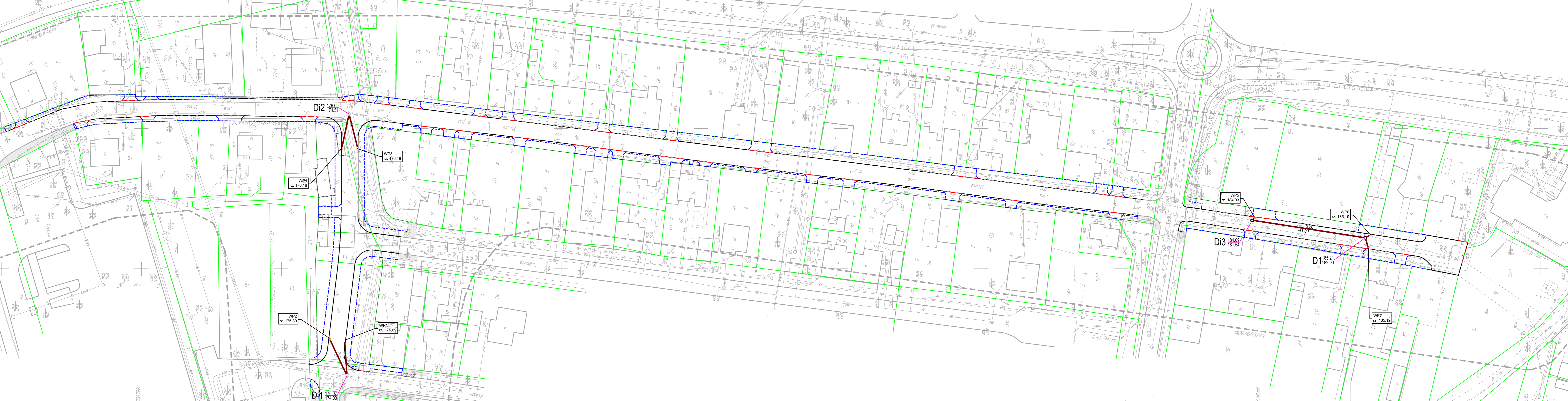
Szkic lokalizacji roboty Skala 1:25000



| | |
|--|--------------------|
| Opis przedmiotu zgłoszenia: przedmiot zgłoszenia jest wyciętym z drzewa kłosem drewnianym, który posiada kształt i rozmiar zbliżony do kłosa sosny, ma kolor ciemnobrązowy, powierzchnia jest gładka, nie posiada żadnych dodatkowych elementów konstrukcyjnych. | |
| Organ prowadzący procedurę zgłoszeń: | STAROSTA WIELUŃSKI |
| Identyfikator ewidencyjny materiału zgłoszonego: | P.1017, 2015, 760 |
| Data wykonania opisu technicznego do ewidencji materiałów zgłoszonych: | 28. MAJ 2015 |
| Inicjały, nazwisko i podpis osoby reprezentującej organ: | Z up. Starosta |

Robert Matczak

Środek Dokumentacji Geodezyjnej i Kartograficznej
w Warszawie



| Charakterystyczne punkty Kanalizacji Deszczowej | | |
|---|--------------|--------------|
| Nazwa | X | Y |
| 11 | 5536376.5900 | 4462111.7500 |
| 12 | 5536375.8600 | 4462205.1800 |
| 13 | 5536053.1300 | 4462167.2000 |
| 1 | 5536012.6798 | 4462160.9929 |
| P1 | 5536377.4600 | 4462124.2922 |
| P2 | 5536382.7528 | 4462124.8371 |
| P3 | 5536372.9150 | 4462192.8445 |
| P4 | 5536378.4461 | 4462192.9859 |
| P5 | 5536052.1488 | 4462168.2147 |
| P6 | 5536010.8783 | 4462162.0257 |
| P7 | 5536011.5847 | 4462157.3219 |

- | | |
|---|--|
| | Projektowana kanalizacja deszczowa |
| | Projektowane wpusty uliczne |
| | Istniejący krawężnik przeznaczony do wymiaru 15x30 |
| | Projektowany krawężnik 15x30 |
| | Projektowany krawężnik 15x22 obniżony na 2 cm |
| | Projektowany obrzeże 8x30 cm |

| | |
|---------|--|
| a Firmy | MS BIURO PROJEKTOWE MICHAŁ SROKA ul. Borowa 4 62-200 Gniezno |
|---------|--|

budowa drogi gminnej ul. Chopina wraz z przebudową ul. Staszica w Wieluniu

| | | | |
|----------------|-----------------------|------------------|--------|
| branży wod-kan | mgr inż. Jerzy Sotyak | WKP/0158/PWOS/11 | Podpis |
| a | Łb. Urszula Trybus | | Podpis |
| | | | |
| | | | |
| | | | |
| | | | |

PLAN SYTUACYJNY - BRANŻA WOD-KAN

| | | | |
|---|--------------------|-------|---|
| 5 | PROJEKT WYKONAWCZY | 1:500 | 1 |
|---|--------------------|-------|---|